

# MĚSTSKÝ ÚŘAD VSETÍN

Odbor územního plánování, stavebního řádu a dopravy

Č.j.: MUVS-S 15616/2022/OÚPSŘD-280.4/Mar-4

Oprávněná úřední osoba: Bc. Mareček Libor

Vsetín 01.08.2022

<b>OBECNÍ ÚŘAD LIPTÁL</b>	
Došlo dne:	R+D 02-08-2022 280 55
Č.j.:	07/2022
Přílohy:	1/1
Počet listů:	2

## VEŘEJNÁ VYHLÁŠKA

### Opatření obecné povahy

Městský úřad Vsetín, odbor územního plánování, stavebního řádu a dopravy, jako příslušný orgán státní správy oprávněný ke stanovení přechodné úpravy provozu na silnicích II. a III. tříd, místních komunikací a veřejně příslušných účelových komunikací dle § 77 odst. 1 písm. c) zákona č. 361/2000 Sb., o provozu na pozemních komunikacích, ve znění pozdějších předpisů (dále jen „zákon o provozu na pozemních komunikacích“), ve spojení s § 171 a násl. zákona č. 500/2004 Sb., správní řád, ve znění pozdějších předpisů, (dále jen „správní řád“), na základě návrhu spol. OPEŇ RE-ECO, s.r.o., IČ 27796477, Jiráskova 701, 755 01 Vsetín, doručeného dne 22.07.2022,

#### stanoví

podle ustanovení § 77 odst. 5 zákona o provozu na pozemních komunikacích, přechodnou úpravu provozu na silnici č. III/4887 v uzlovém úseku Lhota u Vsetína v k.ú. Liptál. Přechodná úprava provozu byla navržena z důvodu zajištění stavební činnosti při výstavbě chodníku podél silnice č. III/4887 od č.p. 386 po č.p. 413 v obci Liptál. Přechodná úprava provozu bude realizována v termínu od 15.08.2022 do 31.10.2022, umístěním níže uvedených dopravních značek (SDZ) a dopravních zařízení (DZ):

- SDZ č. A 15 Práce
- SDZ č. B 20a Nejvyšší dovolená rychlost „30“
- SDZ č. B 21a Zákaz předjíždění
- SDZ č. B 26 Konec všech zákazů
- SDZ č. C 4a Přikázaný směr objíždění vpravo
- Dopravní zařízení č. Z 4a Směrovací deska levá.

Při realizaci výše uvedené přechodné úpravy provozu na pozemních komunikacích budou respektovány následující podmínky:

- 1) Svislé dopravní značky a zařízení budou na výše uvedené komunikaci umístěny dle schéma dopravního značení „Chodníky v dolní části obce Liptál IV. etapa – PÚP“, předloženého žadatelem, které tvoří nedílnou součást tohoto stanovení.
- 2) Při rozmístění SDZ pro pracovní místo bez pracovního stroje bude zachován min. průjezdní profil 2,75m pro každý směr jízdy.
- 3) Při rozmístění SDZ pro pracovní místo s dočasným pracovním strojem bude délka pracovního místa max. 50m včetně dopravního značení označující pracovní místo. Mimo dobu provádění prací bude SDZ upraveno dle schéma bez pracovního stroje - řez B-B, popř. bude SDZ odstraněno.
- 4) Bude upraveno stávající dopravní značení, které by bylo v rozporu s navrženou místní úpravou provozu.
- 5) Pracoviště bude od komunikace odděleno a udržováno v dobrém stavu.
- 6) Navrhovatel odpovídá za stav přechodného dopravního značení a po dobu stavby bude zajišťovat jeho kontrolu a údržbu.
- 7) Dopravní značky a dopravní zařízení budou provedeny v reflexní úpravě dle vyhlášky č. 294/2015 Sb., kterou se provádějí pravidla provozu na pozemních komunikacích a normy ČSN EN 12899-1,2 Stálé svislé dopravní značení, ve znění novel.
- 8) Bude užito dopravních značek základního rozměru.
- 9) Dopravní značení bude umístěno v souladu s § 62 odst. 2 zákona o provozu na pozemních komunikacích, na červenobíle pruhovaném podpěrném sloupku (stojánku). Způsob umístění dopravních značek musí vyhovovat podmínkám, které stanovují Zásady pro dopravní značení na pozemních komunikacích TP 65 schválených Ministerstvem dopravy ČR pod č.j. 532/2013-120-STSP/1 ze dne 31.07.2013 a Zásady pro označování pracovních míst na pozemních komunikacích TP 66, 3. Vydání, schválených Ministerstvem dopravy ČR pod č.j. 21/2015-120-TN/1 s účinností od 01.04.2015.

### Odůvodnění

Městský úřad Vsetín, odbor územního plánování, stavebního řádu a dopravy, jako příslušný orgán státní správy, obdržel dne 22.07.2022 návrh spol. OPEN RE-ECO, s.r.o., IČ 27796477, Jiráskova 701, 755 01 Vsetín, ve věci přechodné úpravy provozu na silnici č. III/4887 v k.ú. Liptál. Stanovení přechodné úpravy provozu na výše uvedených pozemních komunikacích bylo navrženo za účelem zajištění stavební činnosti při výstavbě chodníku podél silnice č. III/4887 v obci Liptál.

Návrh na stanovení přechodné úpravy provozu na pozemní komunikaci byl projednán s dotčným orgánem, kterým je Policie České republiky. Ve vyjádření Policie České republiky, krajského ředitelství Policie Zlínského kraje, dopravního inspektorátu Vsetín ze dne 21.07.2022 pod č.j. KRPZ-83962-2/ČJ-2022-151506 souhlasil s navrženým dopravním značením a stanovil podmínky pro jeho provedení.

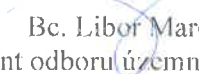
Městský úřad Vsetín, odbor územního plánování, stavebního řádu a dopravy shledal, že zajištění stavební činnosti na silnici č. III/4887 v k.ú. Liptál umístěním navržených dopravních značek, přispěje k zvýšení bezpečnosti a plynulosti provozu na předmětných pozemních komunikacích. Na základě posouzení celé věci dospěl zdejší správní orgán k závěru, že vydá toto opatření obecné povahy, kterým bude stanovena přechodná úprava provozu na výše uvedených pozemních komunikacích v k.ú. Liptál, a to z důvodů, které jsou výše uvedeny.

Všechny zákonem požadované podmínky pro stanovení přechodné úpravy provozu na pozemní komunikaci byly splněny.

### Poučení

Podle § 173 odst. 2 správního řádu proti opatření obecné povahy nelze podat opravný prostředek. Podle §77 odst. 5 zákona o provozu na pozemních komunikacích toto opatření obecné povahy nabývá účinnosti pátým dnem po vyvěšení na úřední desce Městského úřadu Vsetín.

**MĚSTSKÝ ÚŘAD VSETÍN**  
ODBOR ÚZEMNÍHO PLÁNOVÁNÍ,  
STAVEBNÍHO ŘÁDU A DOPRAVY


  
Bc. Libor Mareček  
referent odboru územního plánování,  
stavebního řádu a dopravy

Tento návrh opatření obecné povahy se oznamuje veřejnou vyhláškou, která bude vyvěšena na úřední desce Městského úřadu Vsetín a Obecního úřadu Liptál po dobu 15 dnů a bude zveřejněna též způsobem umožňujícím dálkový přístup.

Vyvěšeno na úřední desce a zveřejněno způsobem umožňujícím dálkový přístup dne: 02.08.2022

Sejmuto dne : 18.08.2022

**OBECNÍ ÚŘAD**  
756 31 LIPTÁL 331  
Tel./fax: 571 438 074

Vyvěšení a sejmnutí a zveřejnění umožňující dálkový přístup provedl:   
(razítko, podpis)

#### Obdrží:

Městský úřad Vsetín, odbor vnitřní správy, Svárov 1080, 755 24 Vsetín

Obecní úřad Liptál, Liptál 331, 756 31 Liptál

k vyvěšení a podání zprávy odboru územního plánování, stavebního řádu a dopravy o datu vyvěšení a sejmnutí opatření obecné povahy, a o zveřejnění způsobem umožňujícím dálkový přístup.

OPEN RE-ECO. s.r.o., IDDS: 66rrh3e

Ředitelství silnic Zlínského kraje, příspěvková organizace, oddělení majetkové správy, IDDS: jifsbqc

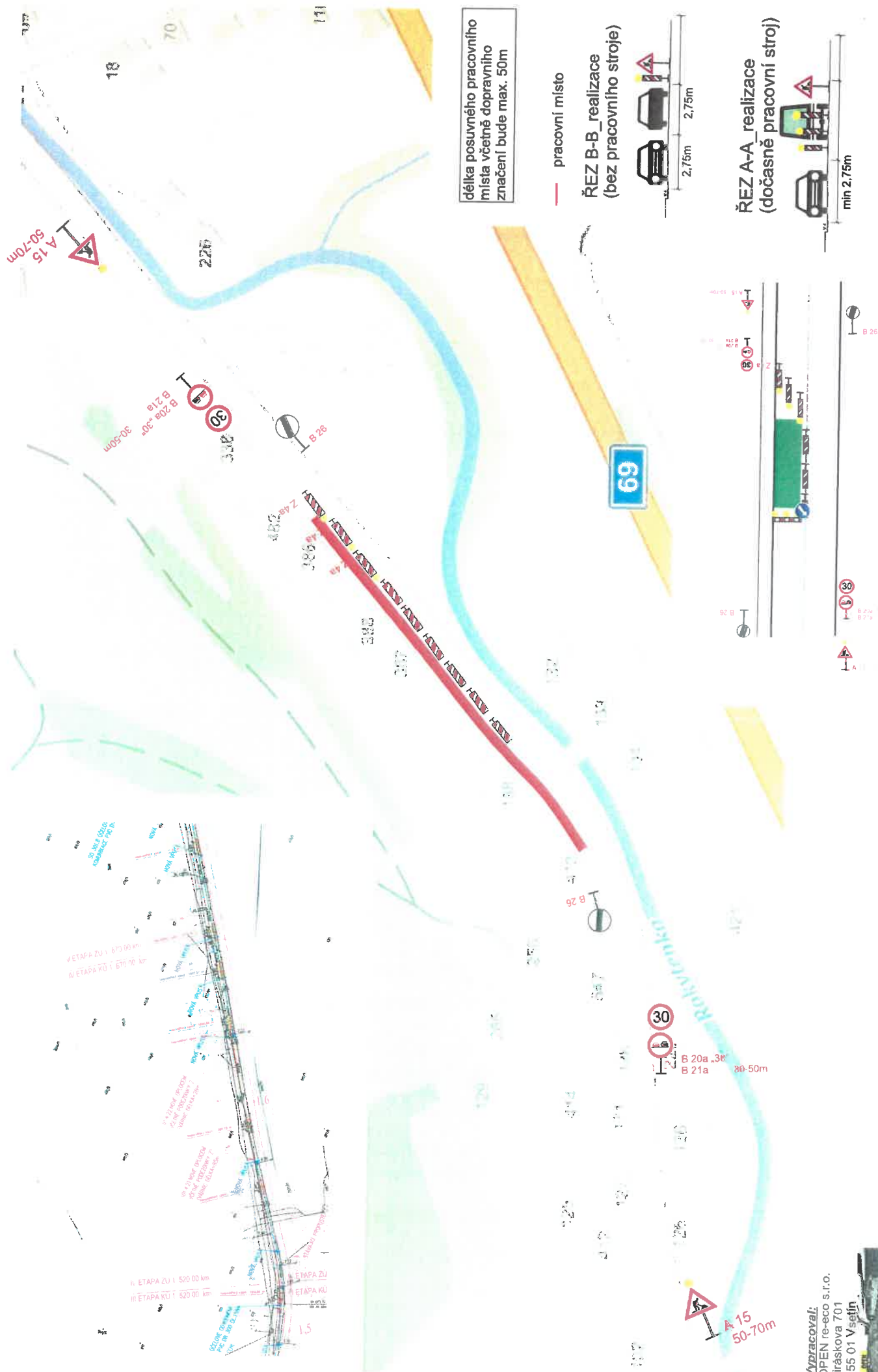
Krajské ředitelství policie Zlínského kraje, územní odbor Vsetín, dopravní inspektorát - úsek dopravního inženýrství, IDDS: w6thp3w

Městský úřad Vsetín, odbor územního plánování, stavebního řádu a dopravy, Svárov č.p. 1080, 755 01 Vsetín

#### Dotčené osoby:

Opatření obecné povahy se oznamuje veřejnou vyhláškou, která bude vyvěšena na úředních deskách Městského úřadu Vsetín a Obecního úřadu Liptál po dobu patnácti dnů a bude zveřejněna též způsobem umožňujícím dálkový přístup.

# Situace dopravního značení pro akci: „Chodníky v dolní části obce Liptál IV. etapa - PÚP”



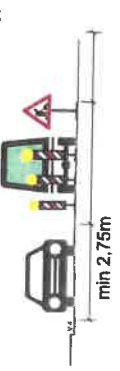
délka posuvného pracovního místa včetně dopravního značení bude max. 50m

— pracovní místo

ŘEZ B-B\_realizace (bez pracovního stroje)



ŘEZ A-A\_realizace (dočasně pracovní stroj)



Vypracoval:  
 OPEN re-eco s.r.o.  
 Jiráskova 701  
 755 01 Vsetín